



اکتوبر 2024 سے
واش ووڈ ہیٹھ
آسٹن چرچ روڈ بند ہوگا

ٹول کٹ

تعارف

کمیونٹیوں اور متعلقہ لوگوں کو پیشگی معلوم ہو اور وہ ان کاموں سے وابستہ ٹریفک مینجمنٹ کے انتظامات سے واقف ہوں۔

یہ ٹول کٹ مزید معلومات حاصل کرنے میں آپ کی مدد کرے گا اور شہر کے واش ووڈ ہیٹھ (**Washwood Heath**) اور ایسٹ سائڈ (**Eastside**) کے علاقوں میں جاری کام کے آس پاس آپ کے سفر کی منصوبہ بندی میں مدد فراہم کرے گا۔

ہائی اسپیڈ ریل ٹو (HS2) برطانیہ عظمیٰ کا نیا تیز رفتار ریلوے ہے۔ آپریشنل ہونے کے بعد، HS2 کی برطانیہ میں بنائی گئی بلٹ ٹرینیں برمنگھم (Birmingham) اور لندن (London) کے درمیان صفر-کاربن والی سفر کی سہولیات مہیا کریں گی جبکہ روایتی ریلوے نیٹ ورک کا استعمال کرتے ہوئے مینچسٹر (Manchester)، نارٹھ-ویسٹ (North-West) اور اسکاٹ لینڈ (Scotland) پر خدمات جاری رہیں گی۔

HS2 کا کانٹریکٹر Balfour Beatty VINCI (BBV) واروکشر (Warwickshire) میں لانگ اچنگٹن (Long Itchington) اور سنٹر آف برمنگھم کے درمیان اور یہاں سے اسٹیفورڈ شئر (Staffordshire) تک 90 کیلو میٹر HS2 ٹریک بنا رہا ہے۔

ٹرانسپورٹ فار ویسٹ مڈلینڈز (TfWM) سے تعاون پا کر، BBV, HS2 اور برمنگھم سٹی کونسل (BCC) اس بات کو یقینی بنانے کے لیے شراکت میں کام کر رہے ہیں کہ جملہ

واش ووڈ ہیٹھ ایریا میں کیا ہو رہا ہے

برمنگھم کے واش ووڈ ہیٹھ علاقے میں HS2 کی سہولیات کے حصول کے لیے اگلے دس سال تک کام جاری رہے گا اور اس میں جلد ہی تیزی لائی جائے گی۔ اس کام میں آسٹن چرچ روڈ اوور برج اور سالٹلے وایڈکٹ (B4114) کا انہدام اور دوبارہ تعمیر شامل ہیں۔ نئے پل برمنگھم میں سالٹلے، واش ووڈ ہیٹھ اور نیچلز کو جوڑنے والی تیز رفتار ریل تک پھیلے ہوں گے۔

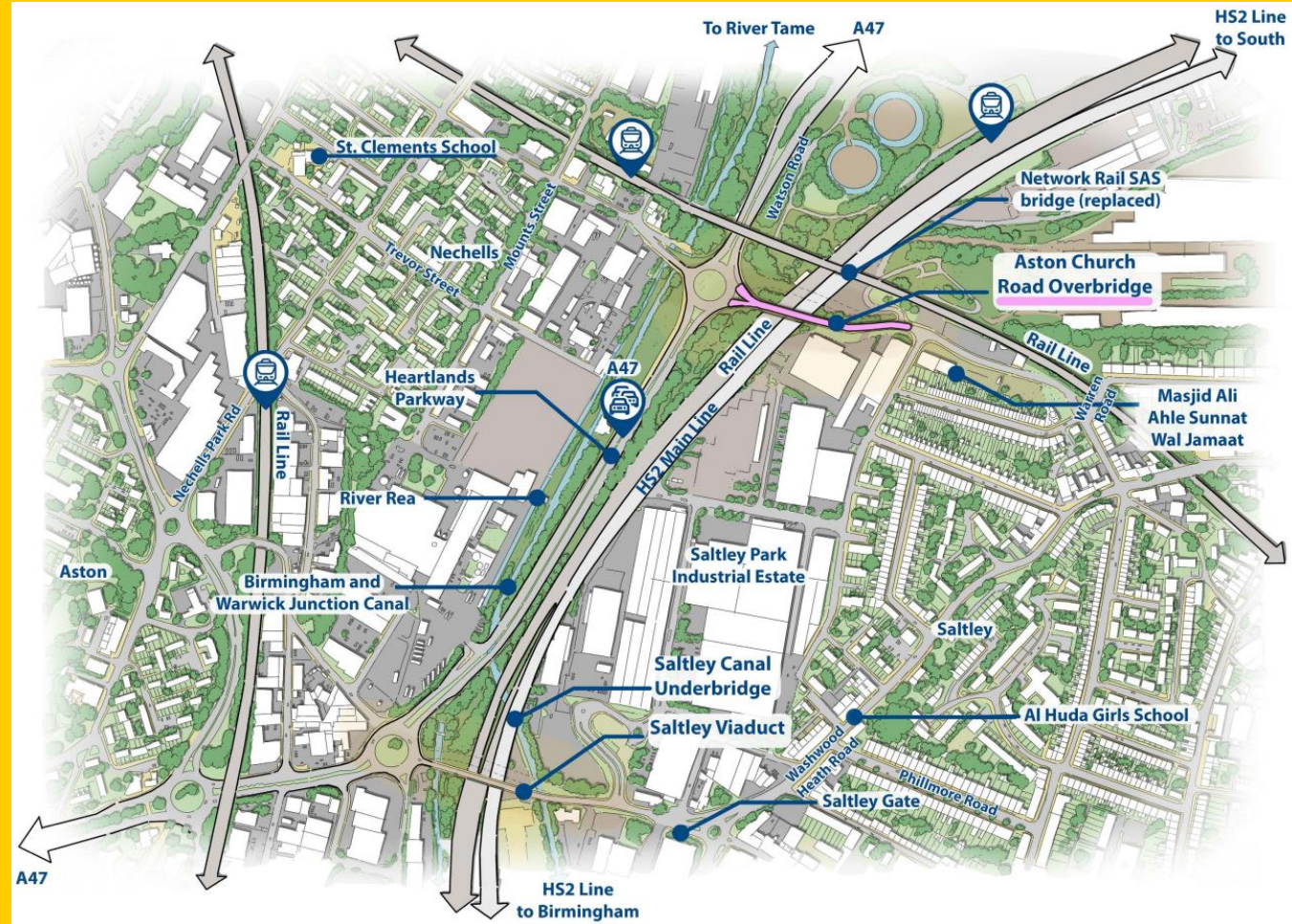
آسٹن چرچ روڈ اوور برج برمنگھم سٹی سنٹر کے شمال مشرق میں دو میل کے فاصلہ پر واقع ہے۔ اصل پل کو منہدم کر دیا جائے گا کیوں کہ HS2 ریل لائن کے گزرنے کے لیے اضافی جگہ درکار ہے۔ نئے آسٹن چرچ اوور برج پر تعمیراتی کام اب 2024 کے موسم خزاں میں شروع ہونا متوقع ہے جبکہ کام کا پروگرام 14 تا 18 ماہ جاری رہے گا۔

پرانے پل کو توڑنے اور اس کی جگہ نیا پل تعمیر کرنے کے لیے آسٹن چرچ روڈ پر موٹر گاڑیوں کی آمد و رفت کو پوری طرح بند کرنا ہوگا جبکہ نشان والے ڈائورژن موجود ہوں گے۔

پیادہ اور سائیکل سے چلنے والے سڑک بند رہنے کے دوران بھی اس کا استعمال کر سکیں گے۔

یہ ٹول کٹ اس بات کو یقینی بنائے گا کہ اس علاقے میں سفر پر کام کے جملہ اثرات کی واضح انداز میں مواصلت کی جائے اور متاثرہ کمیونٹیوں اور متعلقہ افراد کو کام شروع ہونے سے پہلے اس علاقے میں سفر سے متعلق مدد کے لیے مناسب معلومات فراہم کی جائیں۔

کیا ہو رہا ہے آسٹن چرچ روڈ اکتوبر 2024 سے بند ہے

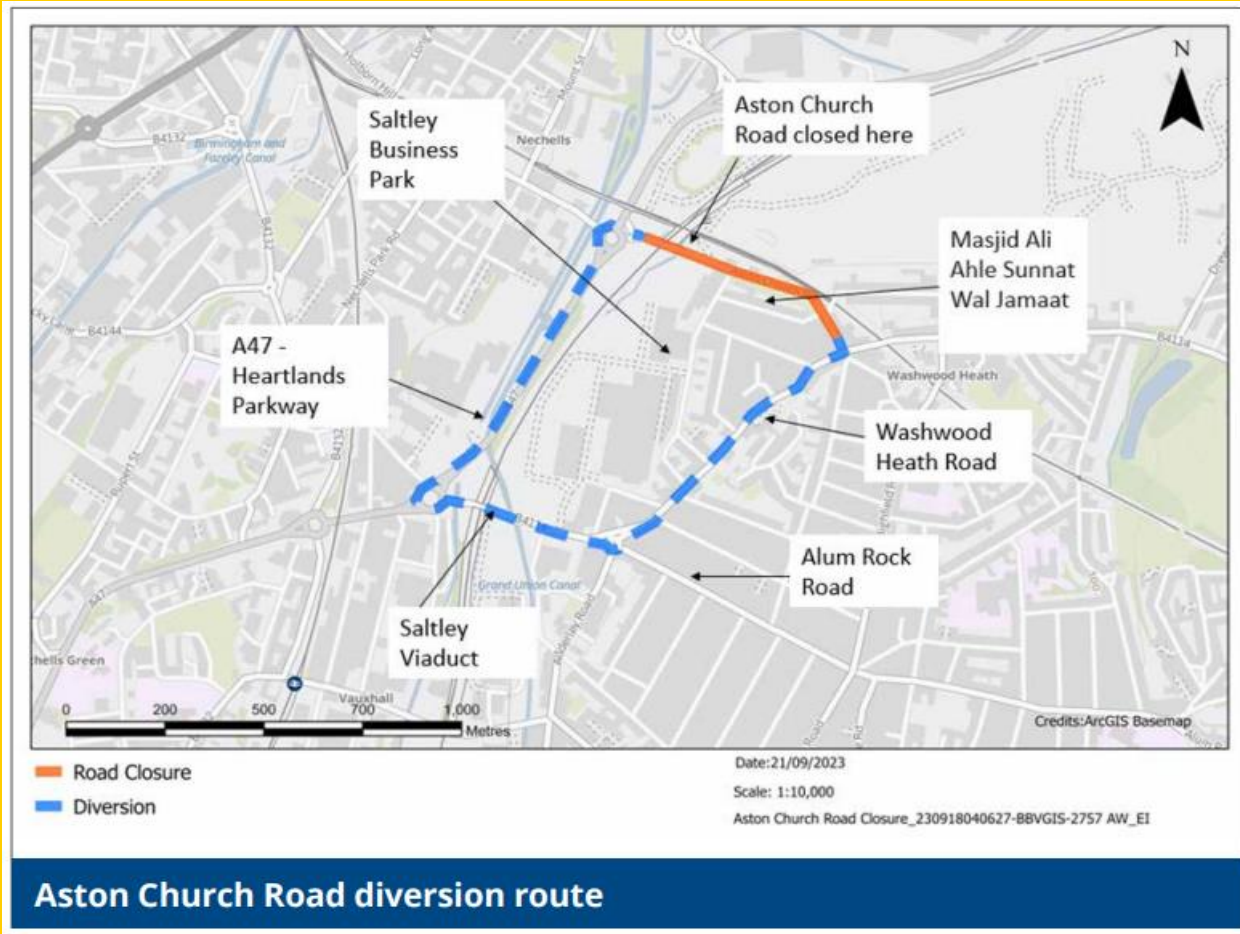


سفرش شدہ ڈائیورژن روٹ

روڈ بند رہنے کے دوران، سالٹلے وایاڈکٹ (B4114) سے ہو کر واضح طور پر مارک کیا ہوا ایک ڈائیورژن روٹ کام کرے گا۔

آسٹن چرچ روڈ کے بند ہونے سے درج ذیل روڈ متاثر ہوں گے:

- الم راک روڈ (Alum Rock Road)
- سالٹلے وایاڈکٹ (Saltley Viaduct)
- واش ووڈ ہیٹھ روڈ
- بورڈزلے گرین روڈ (Bordesley Green Road)
- A47 ہارٹ لینڈز پارک وے (A47 Heartlands Parkway)



ہم لوگ کس طرح مدد کر رہے ہیں؟

BBV ان کاموں کا منصوبہ بنانے اور انہیں محفوظ انداز میں بر وقت ڈلیور کرنے کے لیے HS2، برمنگھم سٹی کونسل (BCC)، ٹرانسپورٹ فار ویسٹ مڈلینڈز (TfWM) اور بنیادی ٹرانسپورٹ فراہم کنندگان کے ساتھ مل کر کام کر رہا ہے۔

ہمارا اصل مقصد ان تمام لوگوں کے لیے مسلسل اور مربوط پیغامات فراہم کرنا ہے جو اس علاقے میں اور اس کے آس پاس سفر کر رہے ہیں نیز ان کی حوصلہ افزائی کرنے کے لیے کہ وہ اپنے سفر کی منصوبہ بندی کر کے بھیڑ بھاڑ کم کرنے میں مدد کریں۔

اس ٹول کٹ میں کچھ مفید معلومات ہیں جو اس بندش کے بارے میں اپنے ساتھیوں، گاہکوں، طلبہ اور کلائنٹس کو بتانے میں آپ کی مدد کریں گی یہ حسب ضرورت سوشل میڈیا مارکیٹنگ کی ستائش کرتا ہے۔

براہ کرم یہ ٹول کٹ اپنے مارکیٹنگ اور کمیونیکیشنز ڈپارٹمنٹ کے ساتھ شیئر کریں تاکہ اسٹن چرچ روڈ بند ہونے کے دوران کام سے

متعلق لوگوں کو بتانے میں ہماری مدد کر سکیں۔

اگر آپ کا کوئی مخصوص ڈپارٹمنٹ نہیں ہے تو غور کریں کہ آپ کو اس پیک سے کن معلومات کے استعمال کرنے کی ضرورت ہوگی، تاکہ اپنے اسٹاف، گاہکوں اور طلبہ کو بتا سکیں:

اس ٹول کٹ میں شامل ہیں:

- ڈیجیٹل چینلوں کے لیے مناسب مواد اور امیجز
- A4 پوسٹر
- A5 ڈیجیٹل فلائر
- اسکرین سیور
- HS2 ایڈوانسڈ ورک کے اطلاع نامہ کا لنک
- فوری لنکس تک پہنچنے کے لیے QR کوڈ
- آپ کی تنظیم کے لیے پائیدار سفر کے عوض حوصلہ افزا انعامات

آپ کے مواد کے لیے مجوزہ کاپی

نیوز لیٹر کے لیے پیغامات:

آسٹن چرچ روڈ 5 اکتوبر 2024 کو تقریباً 14 مہینوں کے لیے بند ہو رہا ہے۔ اگر آپ واش ووڈ ہیٹھ علاقے میں اور اس کے آس پاس سفر کرتے ہیں تو آپ کو اپنے سفر کے لیے وقت کی زیادہ گنجائش رکھنی ہوگی۔ سالٹے وایاڈکٹ سے ہو کر نشان والا ایک ڈائورژن روٹ کام کرے گا۔ مقامی بس روٹ متاثر نہیں ہوں گے مگر 14، 94 اور 95 نمبر بس کی خدمات پر سفر میں زیادہ لمبا وقت لگ سکتا ہے۔ آسٹن چرچ روڈ پیادہ چلنے والوں اور سائیکل چلانے والوں کے لیے کھلا رہے گا۔ جہاں تک مقامی طور پر سفر کرنے کا تعلق ہے تو اپنی منزل تک پیدل اور سائیکل سے جانے پر غور کریں۔

www.tfwm.org.uk/washwoodheath پر کسی بھی تبدیلیوں سے مطلع رہیں اور نقل و حمل کے لیے سفر کے پلانر کا استعمال کریں۔

ٹیکسٹ میسیج بھیجنا:

5 اکتوبر سے آسٹن چرچ روڈ بند ہو رہا ہے اور اس دوران ٹریفک کو سالٹے وایاڈکٹ سے ڈائورٹ کر دیا جائے گا۔ براہ کرم اپنے سفر کے لیے زیادہ وقت کی گنجائش رکھیں۔ www.tfwm.org.uk/washwoodheath پر تازہ ترین واقفیت رکھیں۔

آپ کے علاقے میں HS2 کی ویب سائٹ نیز www.tfwm.org.uk پر ٹریفک مینجمنٹ کی تازہ ترین اطلاعات شیئر کی جائیں گی۔

بند کے بارے میں تازہ اطلاعات موصول کرنے کے لیے، <https://www.hs2.org.uk/birmingham> پر برمنگھم میں HS2 کو سبسکرائب کریں۔

سفر سے متعلق بنیادی صلاح

TfWM نے سفر سے متعلق درج ذیل صلاح دی ہے تاکہ آپ کو یہ جاننے میں مدد حاصل ہو کہ بند ہونے کے دوران آپ کو کہاں جانے کی ضرورت ہے:

- پیشگی تیاری کریں اور اپنے سفر کے لیے وقت کی زیادہ گنجائش رکھیں: اگر آپ واش ووڈ ہیٹھ ایریا میں یا اس کے آس پاس سفر کرتے ہیں تو آپ کو اپنے سفر کے لیے وقت کی زیادہ گنجائش رکھنی ہوگی۔
- پبلک ٹرانسپورٹ: اس بندی کے دوران بس روٹ تبدیل نہیں کیے جائیں گے مگر 14، 94، 95 نمبر کی بس سروسز میں زیادہ وقت لگ سکتا ہے اس لیے بس سے اپنے سفر کی منصوبہ بندی کریں اور سفر کے لیے زیادہ وقت کی گنجائش رکھیں۔
- سائیکلنگ اور ایکٹیو ٹریول: اپنے اختیارات پر غور کریں اور اگر آپ کسی مختصر مسافت کے لیے مقامی طور پر سفر کر رہے ہوں تو اپنی منزل تک پیدل چل کر یا سائیکل چلا کر جانے پر غور کریں۔
- کیا آپ اپنے سفر کا وقت تبدیل کر سکتے ہیں؟ ممکن ہونے کی صورت میں بھیڑ بھاڑ سے احتراز کریں خاص طور پر صبح 08:00 تا 09:00 اور دوپہر 14:00 تا 16:00 کے درمیان تاکہ اسکولی اوقات سے بچ سکیں۔

بنیادی پیغامات

مختصر مسافت والے اسفار
کے لیے، کیا آپ اپنی منزل
تک پیدل چل کر یا سائیکل
چلا کر جاسکتے ہیں؟

اگر بس سے سفر کر رہے
ہوں تو سفر میں زیادہ وقت
لگ سکتا ہے اس لیے براہ
کرم اپنے سفر کی منصوبہ
بندی کریں اور سفر کے لیے
اضافی وقت کی گنجائش
رکھیں

اپنے سفر کے لیے زیادہ وقت
کی گنجائش رکھیں – واش
ووڈ ہیٹھ روڈ، الم راک روڈ
اور سالٹلے وایاڈکٹ
(B4114) پر ٹریفک زیادہ
رہے گا

براہ کرم اپنے سفر کے لیے
اضافی وقت کی گنجائش
رکھیں۔ نکلنے سے پہلے تازہ
ترین ٹریفک کی حالتیں چیک
کر لیں اور اپنے سفر کی
منصوبہ بندی کریں

اسکرین سیور

Aston Church Road

Road Closure from October 2024

Journeys may take longer

Stay up to date

tfwm.org.uk/washwoodheath



براہ کرم اسکرین سیور کا
مواد ڈاؤن لوڈ کرنے کے
لیے [یہاں کلک کریں](#)

Balfour Beatty VINCI Working in partnership with HS2

Transport for West Midlands

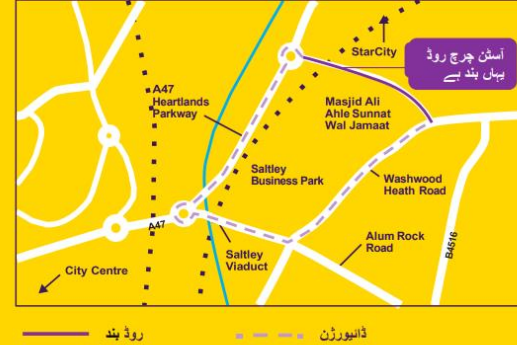
اسکرین سیور کا استعمال ریسپشن اسکرینز پر یا آپ کی سائٹ پر عوامی
جگہوں میں کیا جا سکتا ہے

آسٹن چرچ روڈ (Aston Church Road) اسٹن چرچ روڈ سے بند ہو جائے گا

واش ووڈ ہیٹھ (Washwood Heath) برمنگھم میں HS2 کا کام چل رہا ہے۔ نئی ریل لائن کے اوپر متبادل پلوں کی تعمیر ہو رہی ہے اور اسٹن چرچ روڈ اکتوبر 2024 میں 14 ماہ کے لیے بند ہو جائے گا۔

روڈ بند رہنے کے دوران واش ووڈ ہیٹھ روڈ (Washwood Heath Road) سائلٹے، وائیٹکٹ (Sattley Viaduct) (B4114) اور A47 پارٹ لینڈ پارک وے (Parkway) سے متصل ایک واضح طور پر مارک کیا ہوا ڈائیورژن روٹ کام کرے گا۔

14 ماہ کی بندی کے دوران اسٹن چرچ روڈ کا استعمال کر سکیں گے۔



ان کاموں سے باخبر رہیں

سفر سے متعلق اہم صلاح

ملاحظہ کریں
tfwm.org.uk/washwoodheath
یا ٹیل QR کوڈ اسکین کریں۔



- آگے کا منصوبہ: ناگر اب واش ووڈ ہیٹھ ایریا میں یا اس کے پاس سفر کرتے ہیں تو آپ کو اپنے سفر کے لیے زیادہ وقت کی گنجائش رکھنی ہوگی۔
- ہینک ٹرانسپورٹ: اس بندی کے دوران بس کے روٹ نہیں بندے جائیں گے لیکن 94، 95، 140 بس سروسز پر سفر کرنے میں زیادہ وقت لگ سکتا ہے لہذا بس سے اپنے سفر کی منصوبہ بندی کریں اور سفر کے لیے زیادہ وقت کی گنجائش رکھیں۔

- سائیکلنگ اور ایگٹیو ٹریول: اپنے اختیارات پر غور کریں اور اگر آپ کسی چھوٹی مسافت کے لیے مقامی سفر کر رہے ہیں تو اپنی منزل تک پیدل چل کر یا سائیکل چلا کر جانے پر غور کریں۔

- اپنے سفر کے لیے زیادہ وقت کی گنجائش رکھیں: واش ووڈ ہیٹھ روڈ، الم راک روڈ اور سائلٹے وائیٹکٹ (B4114) پر ٹریفک زیادہ رہے گا۔



براہ کرم فلیئر کا مواد ڈاؤن لوڈ کرنے کے لیے یہاں کلک کریں



معلومات کی ترسیل کے لیے فلیئر تقسیم کیا جا سکتا ہے

A4 پوسٹر

آسٹن چرچ روڈ (Aston Church Road) اکتوبر 2024 سے بند ہو جائے گا

واش ووڈ ہیٹھ (Washwood Heath) میں HS2 کا کام چل رہا ہے۔

نئی ریل لائن کے اوپر متبادل پلوں کی تعمیر ہو رہی ہے اور آسٹن چرچ روڈ اکتوبر 2024 میں 14 ماہ کے لیے بند ہو جائے گا۔

ان کاموں سے باخبر رہیں اور سفر سے متعلق ہدایات حاصل کریں:

QR کوڈ اسکین کریں یا دیکھیں
tfwm.org.uk/washwoodheath



Transport for
West Midlands

Balfour Beatty VINCI Working in partnership with HS2

براہ کرم پوسٹر کے مواد ڈاؤن لوڈ کرنے کے لیے
[یہاں کلک کریں](#)

معلومات کی ترسیل کے لیے A4 پوسٹر پرنٹ اور تقسیم
کیا جا سکتا ہے

سوشل میڈیا پوسٹس – فیس بک

Aston Church Road

Road Closure

Signed diversions
in place



Plan ahead to keep moving

سوشل میڈیا کے مواد ڈاؤن لوڈ کرنے
کے لیے یہاں کلک کریں

مجوزہ ٹیکسٹ
آسٹن چرچ روڈ 5 اکتوبر 2024 سے بند ہو جائے گا۔
براہ کرم مزید معلومات کے لیے وزٹ کریں

سوشل میڈیا پوسٹس - X (ٹوئٹر)

مجوزہ ٹیکسٹ

5 اکتوبر 2024 سے آسٹن چرچ روڈ پر #سڑک بند۔
براہ کرم مزید معلومات کے لیے

www.tfwm.org.uk/washwoodheath

ملاحظہ کریں۔

براہ کرم سوشل میڈیا کے مواد ڈاؤن
لوڈ کرنے کے لیے یہاں کلک کریں

Aston Church Road

Road Closure

Signed diversions in place



Plan ahead to keep moving

شخصی معلومات کی تقریبات

آسٹن چرچ روڈ بند ہونے سے پہلے درج ذیل تقریبات منعقد کی جائیں گی۔

انجام پانے والے کاموں اور روڈ بند ہونے سے متاثر ہونے والی کمیونٹیوں کے لیے دستیاب سفری تعاون کے بارے میں مزید معلومات کے لیے تشریف لائیں

آپ شرکت کے لیے درج ذیل لنک کے ذریعہ سائن اپ کر سکتے ہیں: [HS2 کمیونٹی تقریبات](#)

- 10 ستمبر
1500 - 1800 Nechells POD 28 Oliver Street, B7 4NX
- ہفتہ 14 ستمبر
1200 - 1800 Star City 32 Watson Road, B7 5SA
- 16 ستمبر
1600 – 1900 Free@last 49 Nechells Park Rd, B7 5PR
- منگل 17 ستمبر
1700 - 1900 Rockwood Academy Naseby Rd, B8 3HG
- 23 ستمبر
1400 - 1900 Ward End Fire Station Washwood Heath Rd, B8 2HF
- جمعرات 26 ستمبر
1200 - 1800 The Fort Shopping Centre 20 Fort Parkway, B24 9FP

کمیونٹی، اسکول اور بزنس ٹریول سے متعلق پیش کش

TfWM تنظیموں کو سپورٹ ان لوگوں کی مدد کرنے کے لیے کرتا ہے جو اپنی سائٹوں سے اور سائٹوں تک پائیدار سفر کو اختیار کرتا ہے:

ہم لوگ درج ذیل فراہم کر سکتے ہیں:

- حسب ضرورت سفر کی منصوبہ بندی میں مدد
- بس، ریل اور میٹرو کی ٹکٹوں سے متعلق صلاح اور پائیدار سفری اختیارات کو رواج دینے کے لیے حوصلہ افزا انعامات
- سفر میں خلل سے متعلق مشورہ
- آپ کی تنظیم میں پائیدار سفر کو سپورٹ کرنے کے لیے قابل ڈاؤن لوڈ وسائل۔
- نئی ملازمت شروع کرنے والوں کے لیے کام پر جانے کے لیے زیادہ سستا سفر کام پر جانے کے لیے زیادہ سستا سفر حاصل کریں | ٹرانسپورٹ فار ویسٹ مڈ لینڈز (tfwm.org.uk)
- سائیکلنگ کے لیے مختلف حوصلہ افزا انعامات جن میں نئے رائڈرز کے لیے مینٹننس کلاسز اور سائیکلنگ سپورٹ شامل ہیں سائیکلنگ کی سرگرمیاں | ٹرانسپورٹ فار ویسٹ مڈ لینڈز (tfwm.org.uk)

براہ کرم مزید معلومات کے لیے ٹیم سے behaviourchangehub@tfwm.org.uk پر رابطہ کریں۔

کارآمد رابطے

سفر سے ٹھیک پہلے سفر کی معلومات اور اپنے سفر کی منصوبہ بندی میں مدد کے لیے، براہ کرم ذیل میں ملاحظہ کریں:

@TransportForWM	https://www.tfwm.org.uk/plan-your-journey/	ٹرانسپورٹ فار ویسٹ مڈ لینڈز	کسی سفر کا منصوبہ بنائیں
@nxwestmidlands	https://nxbus.co.uk/west-midlands/journey-planning	نیشنل ایکسپریس بس (National Express Bus)	کسی سفر کا منصوبہ بنائیں
	https://www.google.co.uk/maps/	گوگل	کسی سفر کا منصوبہ بنائیں
@nationalrailenq	nationalrail.co.uk/Contact-Us	نیشنل ریل (National Rail)	بذریعہ ٹرین
	https://www.cyclestreets.net	سائیکل اسٹریٹس (Cyclestreets)	بذریعہ سائیکل

اگر آپ کو متبادل فارمیٹ میں کسی مواد کی ضرورت ہو تو رابطہ کریں: customerservices@tfwm.org.uk

پروجیکٹ سے متعلق تازہ ترین معلومات تک رسائی درج ذیل کے ذریعہ کی جا سکتی ہے:

HS2



TfWM



HS2

HS2 ایک نیا ہائی اسپیڈ ریلوے ہے جو کہ نارٹھ، مڈلینڈز اور ساؤتھ-ایسٹ کو جوڑے گا اور اس طرح برطانیہ کے 10 سب سے بڑے شہروں میں سے آٹھ کو خدمات فراہم کرے گا۔ یہ آئندہ یو کے کے کم کاربن والے ٹرانسپورٹ کے لیے ناگزیر ہے نیز یہ ملک بھر میں انتہائی ضروری ریل کو وسعت فراہم کرے گا۔ یہ نارٹھ اور مڈلینڈز میں دیگر ریل پروجیکٹوں کا اہم جزو ہے جس سے یو کے کی معیشت کو دوبارہ متوازن بنانے میں مدد ملے گی۔ HS2 کے بارے میں مزید معلومات کے لیے، براہ کرم ہماری HS2 ہیلپ ڈیسک ٹیم سے 08081 434 434 پر رابطہ کریں یا hs2enquiries@hs2.org.uk پر ای میل کریں، یا ان کاموں کے بارے میں مزید معلومات کے لیے جو ہم لوگ برمنگھم علاقے میں انجام دے رہے ہیں، ملاحظہ کریں <https://www.hs2.org.uk/birmingham>

Balfour Beatty VINCI یورپ میں انتہائی حیرت انگیز اور چیلنج بھرے ریلوے پروجیکٹ ڈیزائن کرنے اور اس کے حصہ کو بنانے کے لیے ذمہ دار ہے: HS2۔ ہم لوگ HS2 کے فیز ون روٹ کا ویسٹ مڈلینڈز سیکشن تعمیر کر رہے ہیں جو کہ واروکشئر میں لانگ اچنگٹن سے اسٹیفورڈ شئر میں ہینڈ سیکر تک تقریباً 90 کیلو میٹر تک پھیلا ہوا ہے۔ ہم لوگ ویسٹ مڈلینڈز علاقے میں HS2 کے لیے سول اسٹرکچر کا ڈیزائن تیار کرنے اور بنانے کے لیے علاقہ میں ہزاروں لوگوں کو کام پر رکھیں گے۔

Balfour Beatty VINCI

نیشنل ہائی ویز (National Highways) انگلینڈ کے موٹر ویز اور بڑے A روڈز کو آپریٹ کرتا ہے، ان کی دیکھ بھال کرتا ہے، اور انہیں بہتر بناتا ہے۔ سڑکوں کا ہمارا نیٹ ورک ملک اور ہمارے گاہکوں کو چلانے کے لیے انتہائی اہم ہے، اور ان کی سلامتی بنوڑ ہماری ترجیح ہے۔ ہم لوگ جہاں ہمارے لیے ممکن ہو اپنے کاموں کے پروگرامز کا منصوبہ بنانے اور باہمی تعاون کرنے کے لیے HS2 لمٹیڈ اور دیگر شرکاء کے ساتھ کام کرنے کے لیے پابند عہد ہیں۔ HS2 کے ذریعہ ان کاموں کو انجام دینے کے دوران ہم لوگ سڑک استعمال کرنے والوں کو پیشگی طور پر کام سے متعلق مطلع اور باخبر رکھنے کی ہر ممکن کوشش کریں گے تاکہ آپ اپنے سفر کی منصوبہ بندی کر سکیں اور ایک بہتر مربوط مستقبل بنانے میں تعاون کر سکیں۔

national highways

ای میل: info@highwaysengland.co.uk

عام استفسارات: 0300 123 5000

ٹرانسپورٹ فار ویسٹ مڈلینڈز (TfWM) ویسٹ مڈلینڈز کمبائنڈ اتھارٹی کا حصہ ہے۔ ہم لوگ اس بات کو یقینی بنانے کے لیے بس اور ٹرین آپریٹروں کے ساتھ کام کرتے ہیں کہ پبلک ٹرانسپورٹ محفوظ، بھروسہ مند، سستا اور ہر شخص کے لیے قابل رسائی رہے۔ ٹرانسپورٹ فار ویسٹ مڈلینڈز | سفر کی منصوبہ بندی، ٹکٹیں اور مدد (tfwm.org.uk)

Transport for West Midlands

برمنگھم، انگلینڈ کے لیے مقامی حکومت۔ برمنگھم سٹی کونسل جو کہ The Council House, Victoria Square, Birmingham B1 1BB کے پتے پر واقع ہے، یو کے کی سب سے بڑی لوکل اتھارٹی ہے۔ یہ روزانہ ایک ملین شہریوں کو خدمات پیش کرتا ہے۔ برمنگھم سٹی کونسل کا ہوم پیج

Birmingham City Council